








Les chemins de Mauran

Nous avons le plaisir de vous présenter la carte des chemins de Mauran mise à jour en début d'année 2019.

Certains chemins sont des chemins communaux, d'autres sont des chemins qui passent à travers des propriétés privées. Ils peuvent être utilisés comme des chemins de randonnée par les promeneurs et sportifs mais aussi comme chemins de servitude par les propriétaires pour exploiter bois, prairies, palombières etc...

Profitez-en, tout en respectant les droits de propriété et la nature.

Chemins 				
1 Chemin de la source	7 Chemin des cailloux	13 Chemin de Monclar	19 Trace des ronces	25 bis Raccourci
2 Chemin des ânes	8 Côte de Thierry	14 Chemin du pendu	20 Tour de la Barque	26 Traces de Jourdiet
3 Chemin de la palombière	9 Tour de la Rouquère	15 Boucle de Montcavé	21 Fond de l'Isle	27 Route de Salazar
4 Le Picon	10 Chemin de l'Anglai	16 Trace d'Esquerra	22 Chemin de la Tour	28 Chemin du Vigné
5 Transversale de Turre	11 Chemin d'Esquerra	17 Trace de Rioulas	23 Chemin des sapins	29 Chemin ruisseau de Pourroche
6 Grande transversale d'Esquerra	12 Chemin de Pouègues	18 Chemin de Montcavé	24 Chemin du Pré Commu	
Points de repère 				Entrées 
A Carrefour de Turre	G Château de Langlai	M Tour de Mauran	S Château de Mauran	1 d'esquerra
B Col du pendu	H Palombière	N Pré Commun	T Pont et plage	2 d'Esqueril
C cascade	I Source de Pouègues	O Vallon de Jourdiet	U Guet de la Goutère	3 de la source
D palombière	J Calvaire	P La croix		4 des ânes
E Ruines de Turre	K Eglise Romane	Q Le cadran solaire		5 de la croix
F Calvaire	L Oratoire	R Eglise		6 de Monclar
				7 de Pouègues
 Chemins faciles suivants les lignes de niveau	 Chemins à fort dénivelé	 Trace à fort dénivelé	 routes	Points de vue 